











# Тель-Гезер

## Летучие мыши царя Соломона

### Национальный парк «Тель-Гезер»

40 км от Тель-Авива, 40 км от Иерусалима



-  Легкий маршрут
-  Парковка бесплатная
-  Вход бесплатный
-  Туалета нет
-  Питьевой воды нет
-  Кафе нет
-  Мусорки нет
-  Можно с собаками
-  Специальных маршрутов для людей с ограниченными возможностями нет
-  Общественный транспорт: автобус №26 от центральной автобусной станции Рамлы до поселка Кармей-Йосеф

### Координаты:

**Парковка в поселке Кармей-Йосеф**  
1,2 км приятной прогулки до Тель-Гезера



[Google](#)

[Waze](#)

### Парковка на холме Тель-Гезер



[Google](#)

[Waze](#)

# Карта маршрута



## Почитать про историю

### Археологические раскопки

[Stewart Macalister. The Excavation of Gezer, Volume I, Volume II, Volume III](#)

### Календарь из Гезера

[Календарь из Гезера \(Википедия\)](#)

### Камни с надписями «Граница Гезера»

[Gezer Boundary Inscriptions](#)

### Жертвенник

[David Ussishkin. On the History of the High Place at Gezer](#)



Подкаст  
**КУМКУМ НАВИГАТОР**  
Эпизод 9

# Чем еще заняться, если осталось время?

Покормить коз,  
сделать или купить  
сыр на сыроварне

[Иза Пзиза](#)

Таль-Шахар  
9 км от Тель-Гезера  
[Google](#) | [Waze](#)



<https://www.izapizza.com/>

Поискать [камни](#)  
[с древними](#)  
[надписями](#) или  
просто погулять  
в [Лесу](#)

[Защитников](#)

Йаар ха-Мегиним  
5 км от Тель-Гезера  
[Google](#) | [Waze](#)



Заехать на  
винодельню

[Баркан](#)

Хульда  
11 км от Тель-Гезера  
[Google](#) | [Waze](#)

[Бравдо](#)

Предварительно  
позвонить [054-7711314](tel:054-7711314)

Педайа  
5 км от Тель-Гезера  
[Google](#) | [Waze](#)



<https://www.barkanwinery.co.il/>

**ИДЕИ  
БЕЗ  
ГРАНИЦ**